

# Evidence pálení klesí prostřednictvím dočasné registrace u HZS Plzeňského kraje

**Dočasná registrace** do aplikace pálení je určena pro jednorázová zadávání pálení nebo pro zadání více pálení v jednom období. Výhodou tohoto způsobu zadávání pálení je, že volající nemusí vysvětlovat operátorovi, kde se nachází místo pálení, ale jednoduše toto místo přesně označí na mapě.

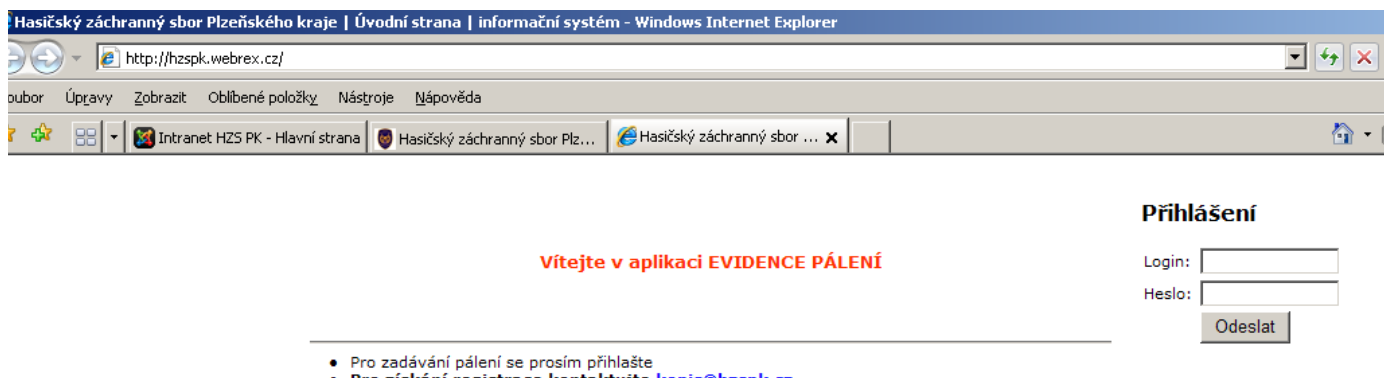
**K založení účtu** je nutné zavolat z telefonního čísla, ke kterému bude registrace přiřazena (**budoucí login**) na tel. číslo **950 330 110** a vyžádat si **přístupové heslo**, které bude volajícímu operátorem obratem sděleno.

**Uživatel se přihlašuje** přes stránky [www.hzspk.cz](http://www.hzspk.cz) – záložka Pálení. Dočasný účet má platnost 6 hodin od jeho vytvoření operátorem. V případě, že uživatel zadá pálení je platnost účtu prodloužena do chvíle nejdéle končícího pálení + 3 dny.



obr. 1 Náhled internetové stránky

- Po kliknutí na odkaz **PÁLENÍ** se otevře úvodní strana s přihlašovacím formulářem do aplikace.



**obr. 2** Přihlašovací stránka do evidence pálení

Jako **login** je použito telefonní číslo volajícího v národním tvaru (bez +420) a **heslo** bylo sděleno operátorem.

- Po přihlášení má uživatel následující možnosti:

1. Změna hesla uživatele
2. Profil uživatele (obsahuje informace o uživateli, které se zadávají při registraci, možnost změny kontaktních údajů uživatelem).
3. Přehled oznámených pálení
4. Ohlášení pálení (formulář pro zadání pálení do systému + mapa/zadání místa události pomocí souřadnice)

## ➤ Ohlášení pálení

Při zadávání pálení musí být všechny položky formuláře vyplněné.

Příklad:

### Formulář pro ohlašování pálení

Pálení na katastru obce:	<input type="text" value="Kozolupy"/>
Datum začátku platnosti:	<input type="text" value="02"/> - <input type="text" value="06"/> - <input type="text" value="2008"/>
Čas začátku platnosti:	<input type="text" value="08"/> : <input type="text" value="00"/>
Datum konce platnosti:	<input type="text" value="10"/> - <input type="text" value="06"/> - <input type="text" value="2008"/>
Čas konce platnosti:	<input type="text" value="17"/> : <input type="text" value="00"/>
Zodpovědná osoba:	<input type="text" value="VALM"/>
Zodpovědná organizace:	<input type="text" value="KOPIS"/>
Telefonní číslo:	<input type="text" value="950330110"/>

**Tip:** Uvádějte mobilní telefon osoby, která bude místo pálení fyzicky dozorovat. Tato osoba bude kontaktována v případě následného nahlášeného požáru v místě pálení.

E-mail:

### Místo pálení:

Kraj:	<b>Plzeňský</b>
Okres:	<input type="text" value="Plzeň-sever"/>
Obec:	<input type="text" value="Kozolupy"/>
Způsob zajištění:	<input type="text" value="Ruční nářadí"/>
Upřesnění místa pálení:	<input type="text" value="směr Město Touškov, po levé straně před mostem"/>

### Souřadnice GPS:

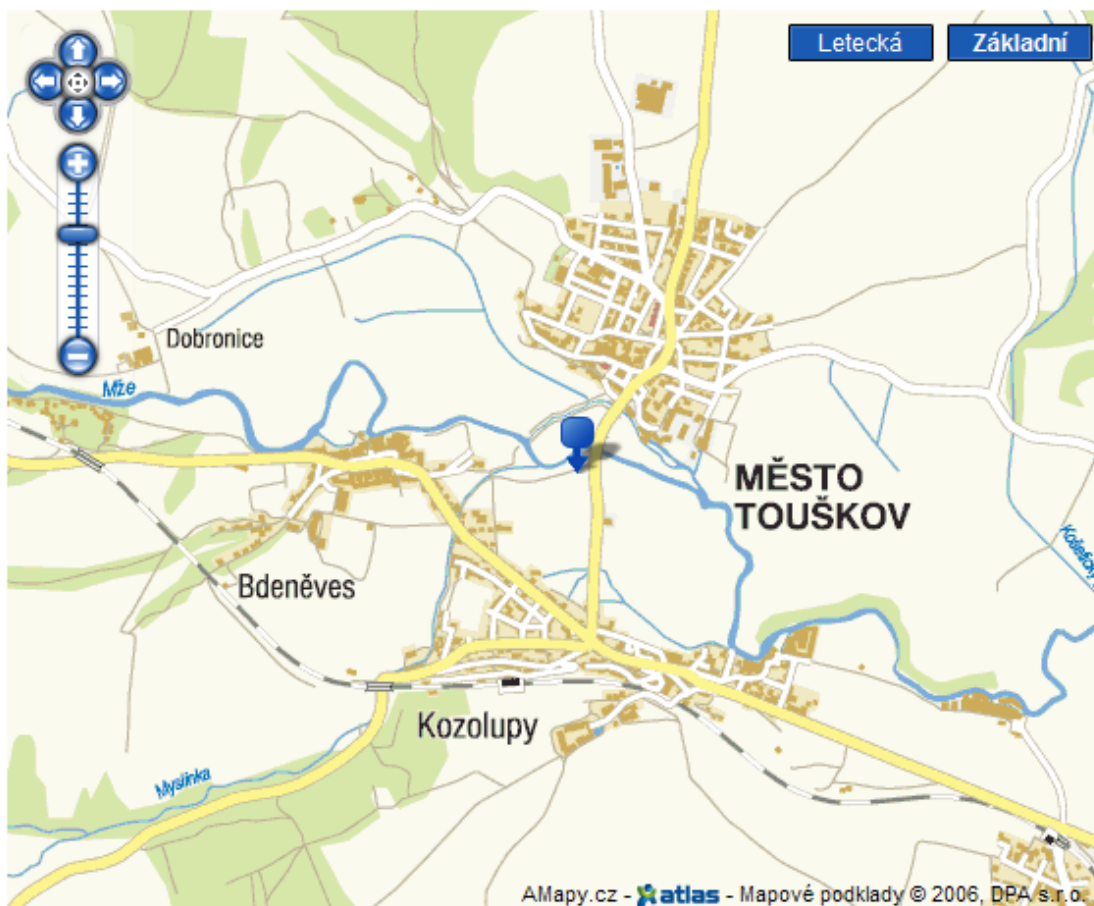
X (N):	<input n"="" type="text" value="49°46'13.08"/>
Y (E):	<input e"="" type="text" value="13°14'49.71"/>

<b>Uživatel:</b> KOPIS
Úvodní strana
Ohlašování pálení
Přehled pálení
Profil uživatele
Změna hesla
Odhlásit se

obr. 3 Vyplněný formulář ohlašování pálení

Souřadnice GPS se do programu zapisují automaticky kliknutím do mapky a umístěním **MODRÉ šipky** na dané místo pálení.

**Tip:** GPS pozici zjistíte klepnutím na mapu. Dvojklikem na levé tlačítko myši mapu přiblížíte, kliknutím na pravé tlačítko myši mapu oddálíte. Pro výběr části pro zvětšení podržte Ctrl a táhněte kurzorem myši. Pozici je možné upravovat, formulář si pamatuje poslední kliknutí na mapu.



**Odesláním formuláře Hasičský záchranný sbor Plzeňského kraje nepovoluje pálení. Odesláním vyplněného formuláře je Vaše pálení evidováno operačním a informačním střediskem hasičského záchranného sboru Plzeňského kraje. Evidence slouží jen pro možnost ověření místa pálení s možným nahlášením požáru.**

Odeslat formulář

**obr. 4** Ukázka umístění polohy pálení v mapě

- Po odeslání formuláře je pálení zaevidováno na KOPIS HZS Plzeňského kraje (evidence pálení v aplikaci pro operační řízení + GIS HZS). Zaevidování je potvrzováno odesláním zprávy na e-mail uživatele (e-mail povinná položka pro registraci)..

**Obecné termínované informace, evidence pálení odpadu, vzkazy**

Druh zadávané / zobrazované informace

Termínované opatření     Hlášené pálení odpadu  
 Termínovaný úkol         Vzkaz pro osobu resp. členy oddělení  
 Uzavírka silnice, ulice

Omezení aplikovatelná na seznam, pl

Obsahuje v předmětu text:

Předmět a základní údaje

Druh odpadu, který bude likvidován

PJ - Oselce, Široký rybník

Datum a čas začátku platnosti: 2. června 2008 13:00:00

Datum a čas konce platnosti: 9. června 2008 19:00:00

Zítřka v prac.době    Zítřka celý den    Příští týden    Příští měsíc

Priorita zprávy:     Malá     Střední     Vysoká

Autor zprávy: [ ]

Datum a čas vložení do systému: 2. června 2008 13:13:43

Datum a čas zneplatnění: 3. června 2008 9:22:43

Informace bude součástí předávacího protokolu

Informace bude po ukončení platnosti vymazána

Informace se bude v budoucnosti často opakovat

Způsob řazení výsledné množiny záznamů

Předmětu     Začátku platnosti

Množina záznamů vyhovující daným podmínkám

Předmět, téma

KT - Kašperské Hory - Tuškov  
 KT - Klatovy - Karafiátová  
 KT - Vlastějovy, 500m směr Lísa  
**PJ - Oselce, Široký rybník**  
 PS - Kožlany, 1km severně, m.n.Pod S  
 RO - Všenice směr Stupno, klest  
 TC - Kličov  
 TC - Planá směr Tachov v blízkosti odt

Detailní a specifické informace

Informace o lokalitě a způsobu zajištění bezpečnosti

Okres: PLZEŇ-JIH    Obec: OSELCE

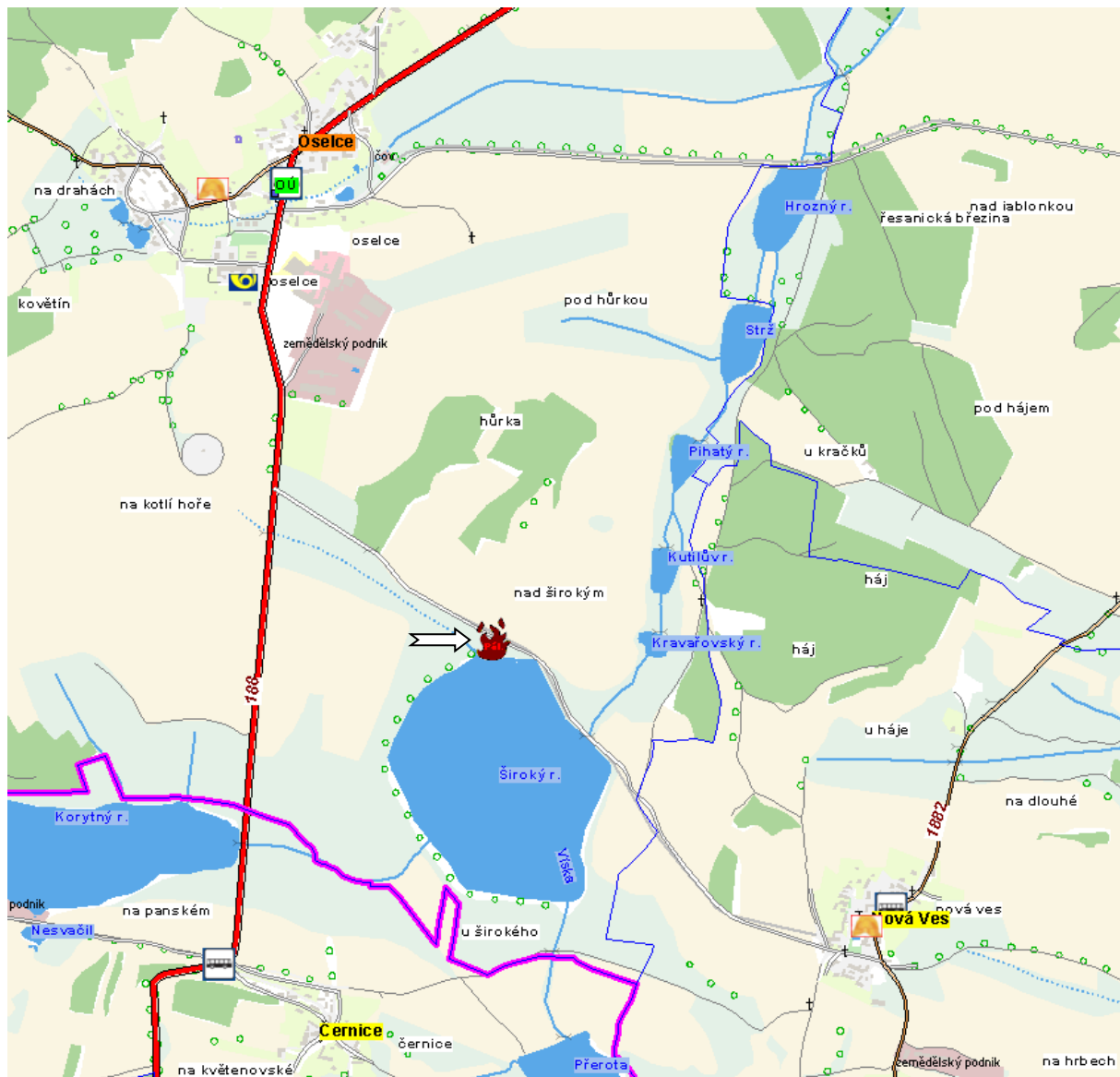
Textové upřesnění: U Širokého rybníka, z Oselců na Novou Ves

Zodp. osoba: [ ]    Způsob zajištění: vlastní dohled

Zodp. organizace: [ ]    Hlášení převzal: [ ]

Telefonní číslo: [ ]

**obr. 5** Záznam o evidovaném pálení v modulu ISV Výjezd



obr. 6 Grafické znázornění pálení v HZS

Pozn. U zadaného pálení nelze prozatím pozměňovat údaje (termíny počátku a ukončení pálení). Aktuální změny u již zaevidovaného pálení je nutné oznámit na KOPIS HZS Pk.

**Služba je poskytována zdarma.**